









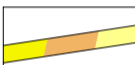
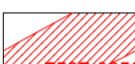


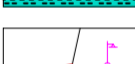








-  Acker
 -  Intensiv-Grünland, Grünfahrt, regelmäßig gemähte Grasflächen, Straßenbegleitgrün
 -  Grünfahrt am Bach, ca. 5 m breit, mit feuchtezeigenden Arten
 -  gewässerbegleitende Altgras-Hochstaudenflur, z.T. Binsen, Seggen, Mädesüß und vereinzelt Gehölzaufwuchs
 -  Altgras- und Ruderalflur mit Borstenhirse, Goldrute, Knäulgras, Disteln, Greiskraut und Schachtelhalm
 -  Altgras- und Hochstaudenflur / Altgras- und Hochstaudenflur mit Gehölzaufwuchs
 -  Ansaat mit Saatmischung, angewachsen, mit Störzeigern wie z.B. Land-Reitgras
 -  Gehölzbestände bis 5 m Höhe / Gehölzbestände 5 bis 15 m Höhe / Gehölzbestände über 15 m Höhe
 -  Laubbaum bis 6 m Höhe / Laubbaum über 6 m bis 15 m Höhe
 -  Laubbaum über 15 m Höhe
- Baumarten:**
- | | |
|---------------------------|--------------------|
| Apl = Acer platanoides | (Spitz-Ahorn) |
| Aps = Acer pseudoplatanus | (Berg-Ahorn) |
| Bp = Betula pendula | (Sand-Birke) |
| Fe = Fraxinus excelsior | (Gew. Esche) |
| Pl = Platanus spec. | (Platane in Arten) |
| Qr = Quercus robur | (Stiel-Eiche) |
| Sa = Salix spec. | (Weide in Arten) |
-  Straße, asphaltiert / Fuß- und Radweg, asphaltiert / Feld- und Fahrwege, Kiesoberflächen
 -  amtlich kartiertes Biotop mit Nummer, Quelle: Landesamt für Umwelt (LfU), 1996
 -  Lärmschutzwand aus Holz, ca. 2 m hoch
 -  Großröhrichte, Großseggenriede, Mädesüß-Hochstaudenfluren, jeweils geschützt nach § 30 BNatSchG
 -  untergeordnete Freileitung / Holzmasten der Freileitung gemäß Vermessung Ingenieurbüro Schmechtig, 84061 Ergoldsbach, vom 17.12.2020
 -  Höchstspannungs-Freileitung 380/110-kV, (unteres Kabel) gemäß Vermessung Ingenieurbüro Schmechtig, 84061 Ergoldsbach, vom 17.12.2020
 -  Höhenlinien laut Geoportal Bayern 2020
 -  Höhenlinien in 0,5-m-Schritten gemäß Vermessung Ingenieurbüro Schmechtig, 84061 Ergoldsbach, vom 17.12.2020
 -  Gemarkungsgrenze
 -  Grundstücksgrenzen mit Flurnummern / Gebäude
 -  Umgriff Geltungsbereich 92.730 m² (= 9,3 ha)

Die Darstellung des Bestands basiert auf einer Luftbildauswertung sowie einer Kartierung im November 2020, August 2021 und April 2022. Die Flächenabgrenzungen sind nicht eingemessen.

SKIZZE BESTANDSSITUATION
 M 1 : 2.000

MARION LINKE + KLAUS KERLING
 LANDSCHAFTSARCHITEKTEN BDLA
 Papiererstrasse 16 84034 Landshut
 Tel. 0871/273936 email: kerling-linke@t-online.de
 gezeichnet: 31.10.2023, Linke/Heß

Quelle: Luftbildkarte aus Geoportal Bayern (www.geoportal.bayern.de) © Bayerische Vermessungsverwaltung 2020