

## **Gemeinde Langenbach**

**Beitrags- und Gebührensatzung zur Entwässerungssatzung  
der Gemeinde Langenbach (BGS-EWS)  
für das Gebiet Langenbach mit Gewerbegebieten (munich airport logistics  
park und Großer Anger), Großenviecht, Kleinviecht, Schmidhausen, Oberbach  
und Rast  
vom 8. Dezember 2020**

Aufgrund der Art. 5, 8 und 9 des Kommunalabgabengesetzes erlässt die Gemeinde Langenbach folgende Beitrags- und Gebührensatzung zur Entwässerungssatzung:

### **§ 1**

#### **Beitragserhebung**

Die Gemeinde erhebt zur Deckung ihres Aufwandes für die Herstellung der Entwässerungseinrichtung für das Gebiet Langenbach mit Gewerbegebieten (munich airport logistics park und Großer Anger), Großenviecht, Kleinviecht, Schmidhausen, Oberbach und Rast einen Beitrag.

### **§ 2**

#### **Beitragstatbestand**

Der Beitrag wird für bebaute, bebaubare oder gewerblich genutzte oder gewerblich nutzbare Grundstücke erhoben sowie für Grundstücke und befestigte Flächen, die keine entsprechende Nutzungsmöglichkeit aufweisen, auf denen aber tatsächlich Abwasser anfällt, wenn

1. für sie nach § 4 EWS ein Recht zum Anschluss an die Entwässerungseinrichtung besteht oder
2. sie – auch aufgrund einer Sondervereinbarung – an die Entwässerungseinrichtung tatsächlich angeschlossen sind.

### **§ 3**

#### **Entstehen der Beitragsschuld**

(1) Die Beitragsschuld entsteht mit Verwirklichung des Beitragstatbestandes. Ändern sich die für die Beitragsbemessung maßgeblichen Umstände im Sinn des Art. 5 Abs. 2a KAG, entsteht die – zusätzliche – Beitragsschuld mit dem Abschluss der Maßnahme.

(2) Wird erstmals eine wirksame Satzung erlassen und ist der Beitragstatbestand vor dem Inkrafttreten dieser Satzung erfüllt, entsteht die Beitragsschuld erst mit Inkrafttreten dieser Satzung.

#### **§ 4**

##### **Beitragsschuldner**

Beitragsschuldner ist, wer im Zeitpunkt des Entstehens der Beitragsschuld Eigentümer des Grundstücks oder Erbbauberechtigter ist.

#### **§ 5**

##### **Beitragsmaßstab**

(1) Der Beitrag wird nach der Grundstücksfläche und der Geschossfläche der vorhandenen Gebäude berechnet.

Die beitragspflichtige Grundstücksfläche wird bei Grundstücken von mindestens 2.000 m<sup>2</sup> Fläche (übergroße Grundstücke) in unbeplanten Gebieten bei bebauten Grundstücken auf das 4-fache der beitragspflichtigen Geschossfläche, mindestens jedoch 2.000 m<sup>2</sup>, bei unbebauten Grundstücken auf 2.000 m<sup>2</sup> begrenzt.

(2) Die Geschossfläche ist nach den Außenmaßen der Gebäude in allen Geschossen zu ermitteln. Keller werden mit der vollen Fläche herangezogen. Dachgeschosse werden nur herangezogen, soweit sie ausgebaut sind. Gebäude oder selbstständige Gebäudeteile, die nach der Art ihrer Nutzung keinen Bedarf nach Anschluss an die Schmutzwasserableitung auslösen oder die nicht angeschlossen werden dürfen, werden nicht herangezogen; das gilt nicht für Gebäude oder Gebäudeteile, die tatsächlich an die Schmutzwasserableitung angeschlossen sind. Balkone, Loggien und Terrassen bleiben außer Ansatz, wenn und soweit sie über die Gebäudefluchtlinie hinausragen.

(3) Bei Grundstücken, für die eine gewerbliche Nutzung ohne Bebauung zulässig ist, sowie bei sonstigen unbebauten Grundstücken wird als Geschossfläche ein Viertel der Grundstücksfläche in Ansatz gebracht. Grundstücke, bei denen die zulässige oder die für die Beitragsbemessung maßgebliche vorhandene Bebauung im Verhältnis zur gewerblichen Nutzung nur untergeordnete Bedeutung hat, gelten als gewerblich genutzte unbebaute Grundstücke im Sinn des Satzes 1.

(4) Ein zusätzlicher Beitrag entsteht mit der nachträglichen Änderung der für die Beitragsbemessung maßgeblichen Umstände, soweit sich dadurch der Vorteil erhöht.

Eine Beitragspflicht entsteht insbesondere,

- im Fall der Vergrößerung eines Grundstücks für die zusätzlichen Flächen, soweit für diese bisher noch keine Beiträge geleistet wurden,
- im Falle der Geschossflächenvergrößerung für die zusätzlich geschaffenen Geschossflächen sowie im Falle des Abs. 1 Satz 2 für die sich aus ihrer Vervielfachung errechnende zusätzliche Grundstücksfläche,
- im Falle der Nutzungsänderung eines bisher beitragsfreien Gebäudes oder Gebäudeteils im Sinn des § 5 Abs. 2 Satz 4, soweit infolge der Nutzungsänderung die Voraussetzungen für die Beitragsfreiheit entfallen.

(5) Wird ein unbebautes Grundstück, für das ein Beitrag nach Abs. 3 festgesetzt worden ist, später bebaut, so wird der Beitrag nach Abzug der nach Absatz 3 berücksichtigten

Geschossflächen und den nach Abs. 1 Satz 2 begrenzten Grundstücksflächen neu berechnet. Dieser Betrag ist nachzuentrichten.

Ergibt die Gegenüberstellung ein Weniger an Geschossflächen, so ist für die Berechnung des Erstattungsbetrages auf den Beitragssatz abzustellen, nach dem der ursprüngliche Beitrag entrichtet wurde.

## **§ 6 Beitragssatz**

(1) Der Beitrag beträgt

- a) pro m<sup>2</sup> Grundstücksfläche 1,34 €
- b) pro m<sup>2</sup> Geschossfläche 23,46 €.

(2) Für Grundstücke, von denen kein Niederschlagswasser eingeleitet werden darf, wird der Grundstücksflächenbeitrag nicht erhoben. Fällt diese Beschränkung weg, wird der Grundstücksflächenbeitrag nacherhoben.

## **§ 7 Fälligkeit**

Der Beitrag wird einen Monat nach Bekanntgabe des Beitragsbescheides fällig.

## **§ 7a Beitragsablösung**

Der Beitrag kann vor dem Entstehen der Beitragspflicht abgelöst werden. Der Ablösungsbetrag richtet sich nach der voraussichtlichen Höhe des Beitrags. Ein Rechtsanspruch auf Ablösung besteht nicht.

## **§ 8 Erstattung des Aufwands für Grundstücksanschlüsse**

(1) Der Aufwand für die Herstellung, Anschaffung, Verbesserung, Erneuerung, Veränderung und Beseitigung sowie für die Unterhaltung der Grundstücksanschlüsse i. S. d. § 3 EWS ist mit Ausnahme des Aufwands, der auf die im öffentlichen Straßengrund liegenden Teile der Grundstücksanschlüsse entfällt, in der jeweils tatsächlichen Höhe zu erstatten.

(2) Der Erstattungsanspruch entsteht mit Abschluss der jeweiligen Maßnahme. Schuldner ist, wer im Zeitpunkt des Entstehens des Erstattungsanspruchs Eigentümer des Grundstücks oder Erbbauberechtigter ist; mehrere Schuldner (Eigentümer bzw. Erbbauberechtigte) sind Gesamtschuldner. § 7 gilt entsprechend.

(3) Der Erstattungsanspruch kann vor seinem Entstehen abgelöst werden. Der Ablösungsbetrag richtet sich nach der voraussichtlichen Höhe des Erstattungsanspruchs. Ein Rechtsanspruch auf Ablösung besteht nicht.

## **§ 9 Gebührenerhebung**

Die Gemeinde erhebt für die Benutzung der Entwässerungseinrichtung Schmutzwassergebühren und Niederschlagswassergebühren.

## § 10

### Schmutzwassergebühr

(1) Die Schmutzwassergebühr wird nach Maßgabe der nachfolgenden Absätze nach der Menge der Abwässer berechnet, die der Entwässerungseinrichtung von den angeschlossenen Grundstücken zugeführt werden. Die Gebühr beträgt 3,21 € pro Kubikmeter Schmutzwasser.

(2) Als Abwassermenge gelten die dem Grundstück aus der Wasserversorgungseinrichtung und aus der Eigengewinnungsanlage zugeführten Wassermengen abzüglich der nachweislich auf dem Grundstück verbrauchten oder zurückgehaltenen Wassermengen, soweit der Abzug nicht nach Abs. 4 ausgeschlossen ist. Die Wassermengen werden durch geeichten Wasserzähler ermittelt.

Sie sind von der Gemeinde zu schätzen, wenn

1. ein Wasserzähler nicht vorhanden ist, oder
2. der Zutritt zum Wasserzähler oder dessen Ablesung nicht ermöglicht wird, oder
3. sich konkrete Anhaltspunkte dafür ergeben, dass ein Wasserzähler den wirklichen Wasserverbrauch nicht angibt.

Werden die Wassermengen nicht vollständig über Wasserzähler erfasst, werden als dem Grundstück aus der Eigengewinnungsanlage zugeführte Wassermenge pauschal 18 m<sup>3</sup> pro Jahr und Einwohner, der zum Stichtag 30.06. mit Wohnsitz auf dem heranzuziehenden Grundstück gemeldet ist, neben der tatsächlich aus der öffentlichen Wasserversorgung abgenommenen angesetzt, insgesamt aber nicht weniger als 40 m<sup>3</sup> pro Jahr und Einwohner. In begründeten Einzelfällen sind ergänzende höhere Schätzungen möglich. Es steht dem Gebührenpflichtigen frei, den Nachweis eines niedrigeren Wasserverbrauchs zu führen; Abs. 3 Satz 2 gilt entsprechend.

(3) Der Nachweis der verbrauchten und der zurückgehaltenen Wassermengen obliegt dem Gebührenpflichtigen. Er ist grundsätzlich durch geeichte und verplombte Wasserzähler zu führen, die der Gebührenpflichtige auf eigene Kosten fest zu installieren hat. Bei landwirtschaftlichen Betrieben mit Viehhaltung gilt für jedes Stück Großvieh bzw. für jede Großvieheinheit eine Wassermenge von 14 m<sup>3</sup> pro Jahr als nachgewiesen. Maßgebend ist die im Vorjahr durchschnittlich gehaltene Viehzahl. Der Nachweis der Viehzahl obliegt dem Gebührenpflichtigen; er kann durch Vorlage des Bescheids der Tierseuchenkasse erbracht werden.

(4) Vom Abzug nach Abs. 3 sind ausgeschlossen

- a) Wassermengen bis zu 12 m<sup>3</sup> jährlich, sofern der Nachweis nicht durch geeichte oder verplombte Wasserzähler geführt wird,
- b) das hauswirtschaftlich genutzte Wasser und
- c) das zur Speisung von Heizungsanlagen verbrauchte Wasser.

(5) Im Fall des § 10 Abs. 3 Sätze 3 bis 5 ist der Abzug auch insoweit begrenzt, als der Wasserverbrauch 40 m<sup>3</sup> pro Jahr und Einwohner, der zum Stichtag 30.06. mit Wohnsitz auf dem heranzuziehenden Grundstück gemeldet ist, unterschreiten würde. In begründeten Einzelfällen sind ergänzende höhere betriebsbezogene Schätzungen möglich.

## § 10a

### Niederschlagswassergebühr

(1) Maßgeblich für den Anteil des jeweiligen Grundstücks an der Niederschlagswasserableitung in die Entwässerungseinrichtung ist die reduzierte Grundstücksfläche. Diese ergibt sich, wenn die Grundstücksfläche mit dem für das Grundstück geltenden Gebietsabflussbeiwert multipliziert wird. Der Gebietsabflussbeiwert stellt den im entsprechenden Gebiet durchschnittlich vorhandenen Anteil der bebauten und befestigten Flächen an der Gesamtgrundstücksfläche dar. Aufgrund dieser Satzung wird vermutet, dass die so ermittelte Fläche der tatsächlich bebauten und befestigten Fläche entspricht, von der aus Niederschlagswasser in die Entwässerungseinrichtung eingeleitet wird oder abfließt.

(2) Der Gebietsabflussbeiwert beträgt für:

Zone I	Gebiete und Grundstücke mit sehr geringem Versiegelungsgrad	0,25
Zone II	Gebiete und Grundstücke mit geringem Versiegelungsgrad	0,35
Zone III	Gebiete und Grundstücke mit mittlerem Versiegelungsgrad	0,50
Zone IV	Gebiete und Grundstücke mit hohem Versiegelungsgrad	0,75

Der für das jeweilige Grundstück maßgebliche Gebietsabflussbeiwert ergibt sich aus den Eintragungen in der Gebietsabflussbeiwertkarte (Anlage 1), die Bestandteil dieser Satzung ist. Wird von einem Grundstück, das in einem Gebiet liegt, für das in der Gebietsabflussbeiwertkarte kein Gebietsabflussbeiwert festgesetzt ist, Niederschlagswasser in die Entwässerungseinrichtung eingeleitet, so wird der Gebührensatz für die tatsächlich bebaute und befestigte Fläche zugrunde gelegt, von der aus Niederschlagswasser eingeleitet wird oder abfließt.

(3) Die Vermutung des Abs. 1 kann widerlegt werden, wenn nachgewiesen wird, dass die tatsächlich bebaute und befestigte Fläche, von der aus Niederschlagswasser in die Entwässerungseinrichtung eingeleitet wird oder abfließt, um mindestens 25 % oder um mindestens 400 m<sup>2</sup> von der nach Abs. 1 ermittelten reduzierten Grundstücksfläche abweicht. Der Antrag des Gebührenschuldners, die Gebühren nach der tatsächlich bebauten und befestigten Fläche zu berechnen, ist bis zum Ablauf der Widerspruchsfrist für den Gebührenbescheid zu stellen. Anträge, die nach Ablauf der Widerspruchsfrist eingehen, werden ab dem Veranlagungszeitraum, in dem der Antrag eingeht, berücksichtigt.

Der Nachweis ist dadurch zu führen, dass der Antragsteller anhand einer Planskizze die einzelnen Flächen, von denen aus Niederschlagswasser eingeleitet wird, genau bezeichnet und ihre Größe angibt.

(4) Für die Entscheidung sind die tatsächlichen Verhältnisse am 01.01. des Jahres, für das die Gebühr erhoben wird, oder, wenn die Gebührenpflicht erst im Laufe des Veranlagungszeitraums entsteht, die Verhältnisse zu Beginn der Gebührenpflicht maßgebend.

Die tatsächlich bebaute und befestigte Grundstücksfläche bleibt auch für künftige Veranlagungszeiträume Gebührenmaßstab, bis sich die Grundstücksverhältnisse ändern. Änderungen der maßgeblichen Flächen hat der Gebührenschuldner unaufgefordert bekannt zu geben. Veranlagungszeitraum ist das Kalenderjahr.

(5) Die Niederschlagswassergebühr beträgt 0,23 € pro m<sup>2</sup> pro Jahr.

## **§ 11**

### **Gebührenzuschläge**

Für Abwässer im Sinn des § 10 dieser Satzung, deren Beseitigung Kosten verursacht, die die durchschnittlichen Kosten der Beseitigung von Hausabwasser um mehr als 30 % übersteigen, wird ein Zuschlag bis zur Höhe des den Grenzwert übersteigenden Prozentsatzes des Kubikmeterpreises für die Schmutzwassergebühr erhoben.

## **§ 12**

### **Entstehen der Gebührenschuld**

(1) Die Schmutzwassergebühr entsteht mit jeder Einleitung von Schmutzwasser in die Entwässerungsanlage.

(2) Die Niederschlagswassergebühr entsteht erstmals mit dem Tag, der auf den Zeitpunkt der betriebsfertigen Herstellung des Anschlusses folgt. Der Tag wird im erstmals ergehenden Bescheid bestimmt. Im Übrigen entsteht die Niederschlagswassergebühr mit dem Beginn eines jeden Tages in Höhe eines Tagesbruchteils der Jahresgebührenschild neu.

## **§ 13**

### **Gebührenschildner**

(1) Gebührenschildner ist, wer im Zeitpunkt des Entstehens der Gebührenschild Eigentümer des Grundstücks oder ähnlich zur Nutzung des Grundstücks dinglich berechtigt ist.

(2) Gebührenschildner ist auch der Inhaber eines auf dem Grundstück befindlichen Betriebs.

(3) Gebührenschildner ist auch die Wohnungseigentümergeinschaft.

(4) Mehrere Gebührenschildner sind Gesamtschildner.

(5) Die Gebührenschild ruht für alle Gebührenschilden, die gegenüber den in den Abs. 1 bis 4 genannten Gebührenschildnern festgesetzt worden sind, als öffentliche Last auf dem Grundstück bzw. dem Erbbaurecht (Art. 8 Abs. 8 i. V. m. Art. 5 Abs. 7 KAG).

## **§ 14**

### **Abrechnung, Fälligkeit, Vorauszahlung**

(1) Die Einleitung wird jährlich abgerechnet. Die Schmutzwasser- und die Niederschlagswassergebühren werden einen Monat nach Bekanntgabe des Gebührenbescheides fällig.

(2) Auf die Gebührenschild sind zum 15. Februar, 15. Mai, 15. August und 15. November jedes Jahres Vorauszahlungen in Höhe eines Viertels des Jahresverbrauchs der Jahresabrechnung des Vorjahres zu leisten. Fehlt eine solche Vorjahresabrechnung, so setzt die Gemeinde die Höhe der Vorauszahlungen unter Schätzung der Jahresgesamteinleitung fest.

## § 15

### **Pflichten der Beitrags- und Gebührenschuldner**


Die Beitrags- und Gebührenschuldner sind verpflichtet, der Gemeinde für die Höhe der Abgabe maßgebliche Veränderungen unverzüglich zu melden und über den Umfang dieser Veränderungen – auf Verlangen auch unter Vorlage entsprechender Unterlagen – Auskunft zu erteilen.

## § 16

### **Inkrafttreten**


- (1) Diese Satzung tritt am 01.01.2021 in Kraft.
- (2) Gleichzeitig tritt die Satzung vom 03.08.2012 außer Kraft.

Langenbach, den 8. Dezember 2020



Susanne Hoyer

1. Bürgermeisterin



## **Gemeinde Langenbach**

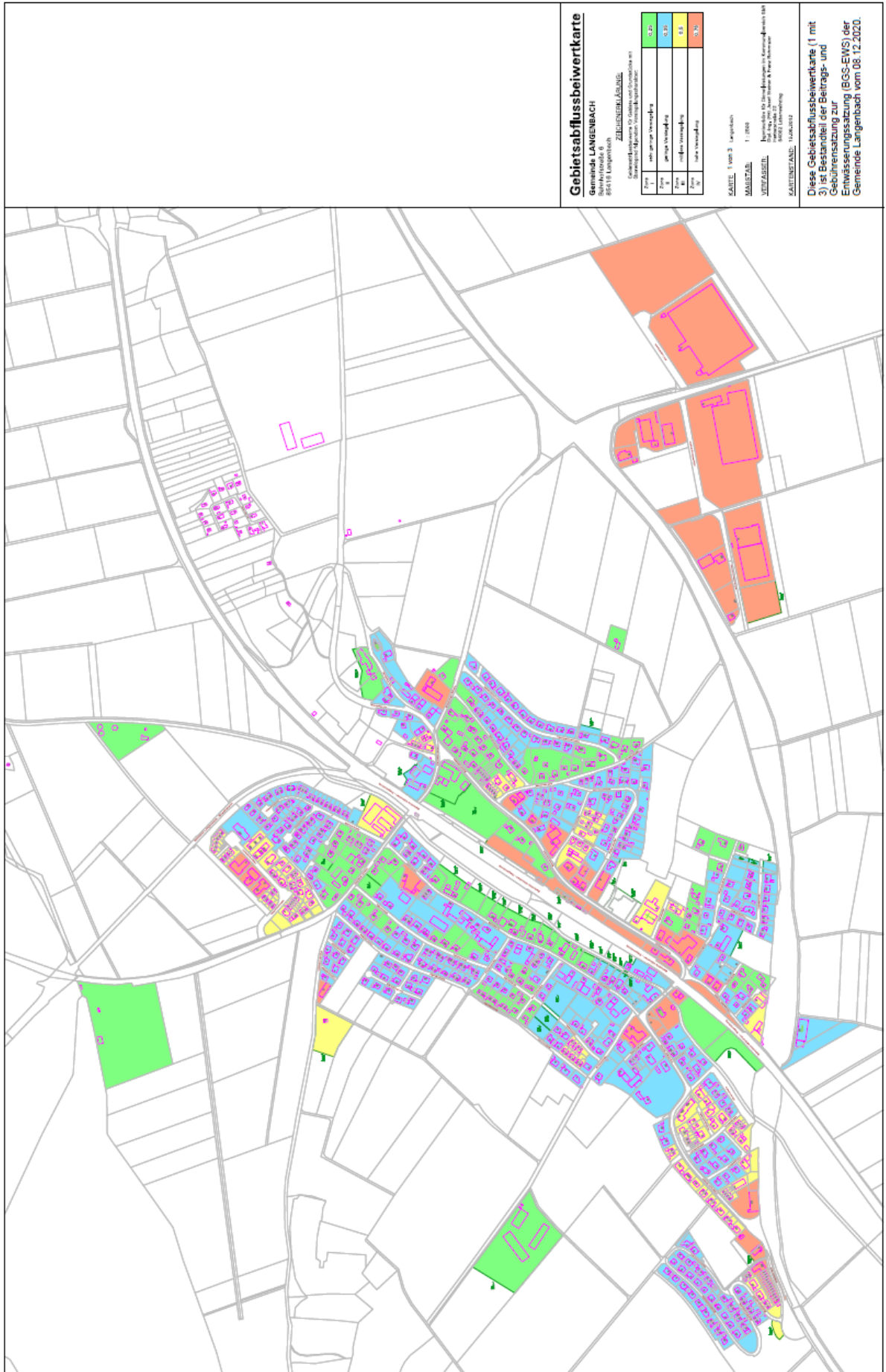
### **Anlage 1**

**zur**

**Beitrags- und Gebührensatzung zur Entwässerungssatzung  
der Gemeinde Langenbach (BGS-EWS)  
für das Gebiet Langenbach mit Gewerbegebieten (munich airport logistics  
park und Großer Anger), Großenviecht, Kleinviecht, Schmidhausen, Oberbach  
und Rast**

**vom 8. Dezember 2020**





# Gebietsabflussbeiwertkarte

## Gemeinde LANGENBACH

Bahnhofstraße 6  
85416 Langenbach

### ZEICHENERKLÄRUNG:

Gebietsabflussbeiwerte für Gebiete und Grundstücke mit überwiegend folgendem Versiegelungscharakter:

Zone I	sehr geringe Versiegelung	0,25
Zone II	geringe Versiegelung	0,35
Zone III	mittlere Versiegelung	0,5
Zone IV	hohe Versiegelung	0,75

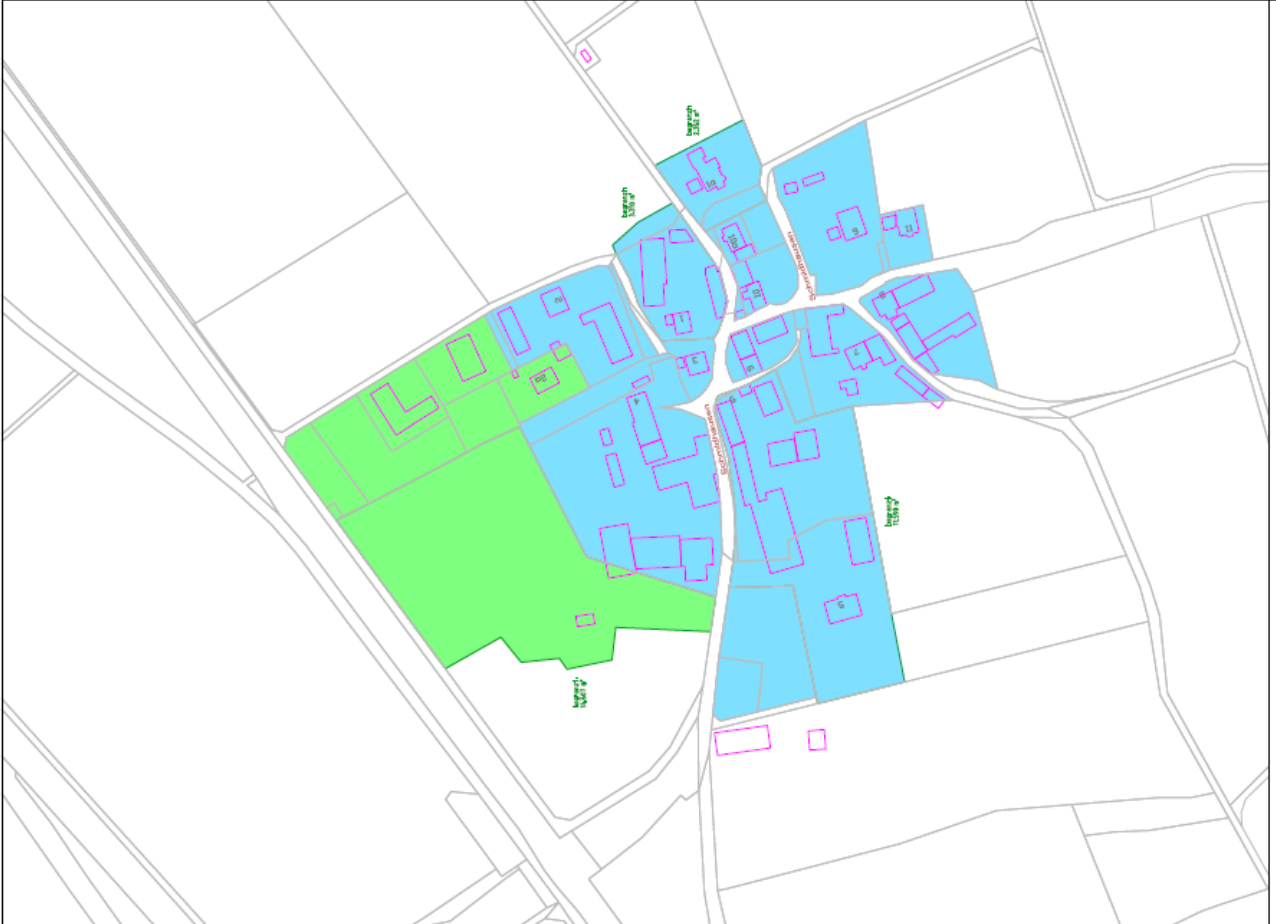
KARTE 2 von 3 Schmidhausen

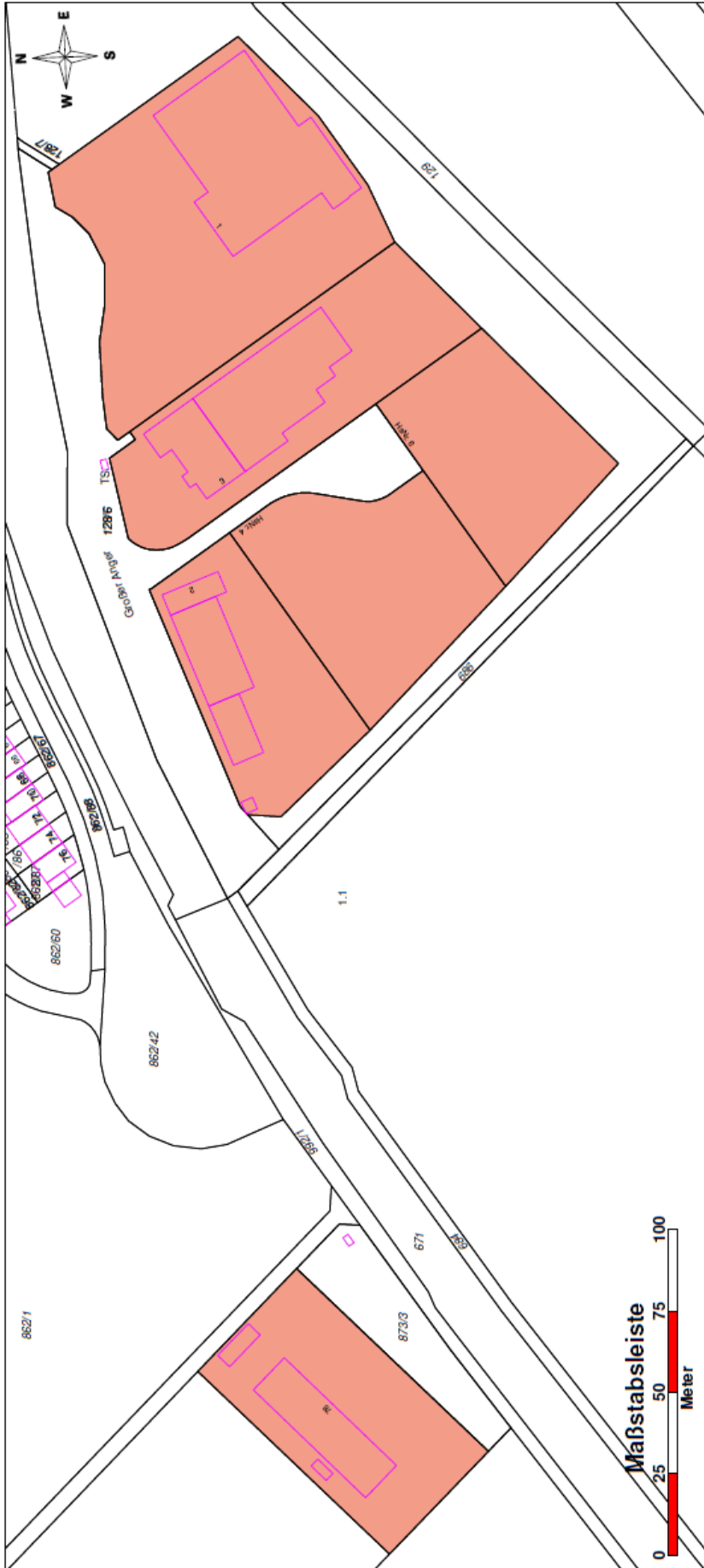
MAßSTAB: 1 : 2500

VERFASSER: Ingenieurbüro für Dienstleistungen im Kommunalbereich GbR  
Dipl.-Ing. (FH) Josef Steiner & Franz Rohrmaler  
Herbststraße 22  
84082 Laberweinting

KARTENSTAND: 15.06.2012





Diese Gebietsabflussbeiwertkarte (2 mit 3) ist Bestandteil der Beitrags- und Gebührensatzung zur Entwässerungssatzung (BGS-EWS) der Gemeinde Langenbach vom 08.12.2020.





Diese Gebietsabflussbeiwertkarte (3 mit 3) ist Bestandteil der Beitrags- und Gebührensatzung zur Entwässerungssatzung (BGS-EWS) der Gemeinde Langenbach vom 08.12.2020.

**Legende**

-  Zone I, sehr geringe Versiegelung, GAB 0,25
-  Zone II, geringe Versiegelung, GAB 0,35
-  Zone III, mittlere Versiegelung, GAB 0,5
-  Zone IV, hohe Versiegelung, GAB 0,75

Maßstab 1:1.250  
Kartenstand: Juli 2020

**Schneider & Zajontz**  
Gesellschaft für kommunale Entwicklung mbH  
Wannseckerstr. 43, 74078 Heilbronn  
Tel.: 07131/9921-0, Fax: 07131/9921-149  
E-Mail: info@schneider-zajontz.de  
<http://www.schneider-zajontz.de>

**Grundstücksabflussbeiwertkarte  
Gemeinde Langenbach**

**Ergänzungskarte  
Gewerbegebiet "Großer Anger"  
und Freisinger Str. 78**